



SOLUCIONES AÉREAS DE LA LAGUNA, S.A. DE C.V.
 BITACORA DE VUELOS / FLIGHT LOG BOOK
 CIRRUS VISION SF50 S/N 0380
 MAT / REG. XA-GVT
 MOTOR F133-SA (WILLIAMS INT. CO) S/N 397093



BITACORA No. **094**

TRIPULACIÓN / CREW
 TIPO DE VUELO: PRIVADO COMMERCIAL ENTRENAMIENTO
 CAPITAN *Alberto Soto S.*
 LIC./CERT. # *70070783*
 CAPITAN
 LIC./CERT. #

FECHA / DATE *15 Oct 2003* NACIONAL INTERNACIONAL

FORMA DE PAGO DE COMB. USED FUEL
 COMB. DE LLEGADA ARRIVAL FUEL
 COMB. DE SALIDA DEPARTURE FUEL
 TIEMPO DE VUELO FLIGHT TIME
 HOROMETRO DE DESPEGUE HOBSS TO
 HOROMETRO DE ATERRIZAJE HOBSS TO

REPORTE DE CARGA DE COMBUSTIBLE / FUEL REPORT
 AEROPUERTO DE CARGA AIRPORT (ICAO)
 CANTIDAD DE COMBUSTIBLE CARGADO
 UNIDADES / UNITS
 SIST. HIDRAULICOS / HYD SYSTEM

PIERNA LEG	ORIGEN FROM	DESTINO TO	DISTANCIA DISTANCE	#1		#2		#3		#4		PIERNA / LEG # 4
				HORA DE SALIDA DEPARTURE TIME (UTC)	HORA DE LLEGADA ARRIVAL TIME (UTC)	CALZO A CALZO BLOCK TO BLOCK	HOROMETRO DE DESPEGUE HOBSS TO	HOROMETRO DE ATERRIZAJE HOBSS TO	TIEMPO DE VUELO FLIGHT TIME	COMB. DE SALIDA DEPARTURE FUEL	COMB. DE LLEGADA ARRIVAL FUEL	
1	TDC	GDL	357	13:30	15:00	01:30	238.7	240.1	1.1	217	121	56
2	GDL	BIX	122	21:42	22:29	00:12	240.1	240.7	0.6	210	166	77
3	BIX	TDC	389	02:00	03:24		240.7	248.0	1.3	166	78	88
4												

PIERNA / LEG # 3
mismos por

PIERNA / LEG # 2
mismos por

PIERNA LEG	NIVEL / ALT. LEVEL ALT.	IAS/MACH	N1	ITT	N2	% THRUST	PRESION ACEITE OIL PRESS	TEMP. ACEITE OIL TEMP.	FLUJO COMBUSTIBLE	GENERADOR	BATT AMPS	ACEITE AGREGADO	NOTAS	AREA TECNICA / TECHNICAL AREA				
														PRE VUELO	TRANS.	POST VUELO	LIC./CERT. #	
1	270	183/43	96.0	750	93	32	75	57	60	12/24	0/0			0/0				
2	210	195	94.3	749	93	30	76	91	76	13/26	0/0			0/0				
3	260	182	95.8	751	93	32	75	98	62	10/21	0/0			0/0			200209997	
4																		

P.S.I. PRINCIPAL / MAIN

HRS DE COMPONENTE	PLANEADOR / A/C S.N. 0380 Feb 2002		MOT / ENG # 1		REPORTES PARA MANTENIMIENTO	
	T.T.	T.U.R.M.	T.T.	T.U.R.M.	REPORTES EFECTUADOS	
ACUMULADOS / LAST	238.7		238.7			
ESTE VUELO / THIS FLT	3.3		3.3			
TOTAL	242.0		242.0			
T.U.R.M.						
CICLOS DEL COMPONENTE	CYC PLANEADOR / AC		CYC MOT / ENG # 1			
ACUMULADOS / LAST	199		199			
ESTE VUELO / THIS FLT	3		3			
TOTAL	202		202			
T.U.R.M.						

RELACION DE COMPONENTES REMOVIDOS
 RELACION DE COMPONENTES INSTALADOS

FIRMA / SIGNATURE
[Signature]
 FIRMA MECANICO
[Signature]
 LICENCIA MECANICO
200209997

ORIGINAL
 COPIA: Mantenimiento
 COPIA: Operaciones



PLAN DE VUELO FLIGHT PLAN

BLVD. ADOLFO LÓPEZ MATEOS No. 1990, COL. LOS ALPES TLACOPAC, DELEGACIÓN ÁLVARO OBREGÓN, C.P. 01010, MÉXICO, D.F.

FECHA: DIA MES AÑO
17 10 8 | 2013

PRIORIDAD Priority: FF
DESTINATARIO Address (a):
DIA Day: [] HORA DE DEPOSITO Filing Time: [] REMITENTE Originator: []
IDENTIFICACION EXACTA DEL (DE LOS) DESTINATARIO(S) Y/O DEL REMITENTE
Specific identification of addressee (a) and/or originator

3 TIPO DE MENSAJE Message type: (FPL)
7 IDENTIFICACION AERONAVE Aircraft identification: X, A, G, V, T, []
8 REGLAS DE VUELO Flight rules: I
TIPO DE VUELO Type of flight: N
9 NUMERO Number: [] TIPO DE AERONAVE Type of aircraft: S, F, 5, 0 / L
10a EQUIPO Y CAPACIDADES/ Equipment and Capabilities: SABGLORW/SB1
10b VIGILANCIA Surveillance
13 AEROPUERTO/ AERODROMO DE SALIDA Departure aerodrome: M, M, L, O
HORA Time: 1, 4, 3, 0
15 VELOCIDAD DE CRUCERO Cruising Speed: N, 0, 2, 9, 0
NIVEL Level: F, 2, 6, 0, 0
RUTA Route: AGUIC AGU J13 TRC

16 AEROPUERTO/ AERODROMO DE DESTINO Destination aerodrome: M, M, T, C
EET TOTAL Total EET: 0, 1, 3, 5
AEROPUERTO/ AERODROMO ALT. Altn. Aerodrome: M, M, D, O
2º AERODROMO ALT. 2nd altn. aerodrome: []
18 OTROS DATOS Other information: PBN/ AIBICID101S2
NAV/ RNAVA1
OPR / SOLUCIONES AEREAS DE LA LAGUNA S.A. DE C.V.
PAXS: JOSE MARTIN AVILA.- FRANCISCO JOSE SERRANO.

19 AUTONOMIA Endurance: E / 0, 3, 0, 0
PERSONAS A BORDO Persons on board: P / 0, 0, 3
EQUIPO DE SUPERVIVENCIA/ Survival equipment: S, [X] POLAR, [X] DESERTIC, [M] MARITIMO, [X] SELVA
CHALECOS/ Jackets: J, [X] LUZ
EQUIPO RADIO DE EMERGENCIA Emergency radio: R / [X] UHF, [V] VHF, [E] ELT
BOTES NEUMATICOS/ Dinghies: [X] [] []
COLOR Y MARCAS DE LA AERONAVE Aircraft colour and Markings: A / BLANCO/ GRIS
OBSERVACIONES Remarks: []
PILOTO AL MANDO Pilot in command: C / CARLOS MATA, 200701783
No. LIC. Lic. Nbr. DOMICILIO Address FIRMA Signature

COMANDANCIA DEL AEROPUERTO Airport Authorities: *INSP. GERARDO E. ACOSTA R.*
ESPCIO: RESERVADO PARA REQUISITOS ADICIONALES Space reserved for additional requirements

F-1-1407



PLAN DE VUELO
FLIGHT PLAN



AUTORIZACIÓN DE OFICINA DE DESPACHO D.G.A.C. No. 126

FECHA: 30/08/2023

PRIORIDAD Priority	DESTINATARIO Addresses (s)
<< ≡ FF →	

DÍA Day	HORA DE DEPÓSITO Filing Time	REMITENTE Originator
		<< ≡

IDENTIFICACIÓN EXACTA DEL (DE LOS) DESTINATARIO(S) Y (O) DEL REMITENTE
Specific identification of addressee (s) and/or originator

3 TIPO DE MENSAJE Message type (FPL)	7 IDENTIFICACIÓN AERONAVE Aircraft identification - XA GVT	8 REGLAS DE VUELO Flight rules - I	TIPO DE VUELO Type of flight N
9 NÚMERO TIPO DE AERONAVE Number Type of aircraft - 5F50	CAT. ESTELA TURBULENCIA Wake turbulence CAT. 1	10a RADIOCOMUNICACIONES DE AYUDAS A LA NAVEGACION Y APROXIMACION Radiocommunication navigation and approach navalds - SABGLORW	10b VIGILANCIA Surveillance 1S
13 AEROPUERTO / AERODROMO DE SALIDA Departure aerodrome - MUGL	HORA Time 0130		

15 VELOCIDAD DE CRUCERO Cruising Seep - N0360	NIVEL Level F 250	RUTA Route
---	-------------------------	---------------

0211 GNL OTOKI J42 TRC

OT. 1B 29 20.8 230-260

16 AEROPUERTO / AERODROMO DE DESTINO Destination aerodrome - MUTC	EET TOTAL Total EET HR MN 0100	AEROPUERTO / AERODROMO ALT. Altn. Aerodrome - MUDO
---	---	--

18 OTROS DATOS
Other information
- PBN/AIBICID101S2 NAV/SBAS DOF/230830

OPR/Soluciones Aereas de la Laguna

19 AUTONOMÍA Endurance - E / 0230 → P / 001	PERSONAS A BORDO Persons on board → R / 001	EQUIPO RADIO DE EMERGENCIA Emergency radio UHF <input checked="" type="checkbox"/> VHF <input checked="" type="checkbox"/> ELT <input checked="" type="checkbox"/>
---	---	--

EQUIPO DE SUPERVIVENCIA / Survival equipment → S / <input checked="" type="checkbox"/> POLAR <input checked="" type="checkbox"/> DESERTICO <input checked="" type="checkbox"/> MARÍTIMO <input checked="" type="checkbox"/> SELVA <input checked="" type="checkbox"/>	CHALECOS / Jackets LUZ Light → J / <input checked="" type="checkbox"/>	FLUOR Fluores <input checked="" type="checkbox"/> UHF <input checked="" type="checkbox"/> VHF <input checked="" type="checkbox"/>
--	--	---

BOTES NEUMÁTICOS / Dinghies NÚMERO Number CAPACIDAD Capacity CUBIERTA Cover COLOR Colour	→ 0 / → 0 →
--	-------------

A / Blanco/Negro

OBSERVACIONES
Remarks
→ N /

PILOTO AL MANDO Pilot in command C / Alberto Mata 200701783	No. LIC. Lic. Nbr.	DOMICILIO Address	FIRMA Signature
---	-----------------------	----------------------	--------------------

PRESENTADO POR / Filed by	HR EFECTIVA / ATD	OFICIAL DE OPERACIONES / Dispatcher FIRMA / Signature No. LIC / Lic. Nbr.	COMANDANCIA DEL AEROPUERTO Airport Authorities	ESPACIO RESERVADO PARA REQUISITOS ADICIONALES Space reserved for additional requirements
---------------------------	-------------------	--	---	---

F-1 - 1045



PLAN DE VUELO FLIGHT PLAN

BLVD. ADOLFO LÓPEZ MATEOS No. 1990, COL. LOS ALPES TLACOPAC, DELEGACIÓN ÁLVARO OBREGÓN, C.P. 01010, MÉXICO, D.F.

FECHA: **DÍA** 23 **MES** 10 **AÑO** 2023

PRIORIDAD Priority **FF** **DESTINATARIO** Addressee(s) []

DÍA Day **HORA DE DEPÓSITO** Filling Time [] **REMITENTE** Originator []

IDENTIFICACIÓN EXACTA DEL (DE LOS) DESTINATARIO(S) Y/O DEL REMITENTE
Specific identification of addressee(s) and/or originator

3 TIPO DE MENSAJE Message Type **(FPL)**

7 IDENTIFICACIÓN DE AERONAVE Aircraft identification **XAGVT**

8 REGLAS DE VUELO Flight rules **I** **TIPO DE VUELO** Type of flight **G**

9 NÚMERO Number [] **TIPO DE AERONAVE** Type of aircraft **SF50** **CAT DE ESTELA TURBULENTO** Wake turbulence CAT **L** **10 EQUIPO Y CAPACIDADES** Equipment and Capabilities **10 a RADIOCOMUNICACIONES DE AYUDAS A LA NAVEGACIÓN Y APROXIMACIÓN** **SBDGIR** **10B VIGILANCIA** Surveillance **S**

13 AERODROMO DE SALIDA Departure aerodrome **MMTO** **HORA** Time **0100**

15 VELOCIDAD DE CRUCERO Cruising Speed **N0300** **NIVEL** Level **F260** **RUTA** Route **SEBON2C SEBON UT125 MLM UJ63 AGU J13 TRC**

16 AERODROMO DE DESTINO Destination aerodrome **MMTC** **EET TOTAL** Total EET **01 40** **AERODROMO / AERODROMO ALT.** Altn. Aerodrome **MMZC** **AERODROMO / 2o. AERODROMO ALT.** 2nd altn. Aerodrome **MMM**

18 OTROS DATOS Other information **PBN/A1B2C2D2S1 NAV/RNVD1E2A1 OPR/SOLUCIONES AEREAS DE LA LAGUNA SA DE CV DOF/231024 RMK/EXTENSION DE SERVICIOS HASTA LAS 0500 UTC AUTORIZA INSPECTOR ALBERTO VELAZQUEZ**

19 AUTONOMIA Endurance **HR** 04 **MIN** 00 **PERSONAS A BORDO** Persons on board **P / 2** **EQUIPO RADIO DE EMERGENCIA** Emergency radio **UHF** **VHF** **ELT**

EQUIPO DE SUPERVIVENCIA Survival equipment **POLAR** Polar **S** / **DESERTICO** Desert **X** **MARITIMO SELVA** Maritime Jungle **X** **CHALECOS / JACKETS** **J** **LUZ** Light **X** **FLUOR** Fluores **UHF** **VHF**

BOTES NEUMATICOS Dinghies **NUMERO** Number **DX** / **CAPACIDAD** Capacity [] **CUBIERTA** Cover **COLOR** Colour []

COLOR Y MARCAS DE LA AERONAVE Aircraft colour and markings **A / BCO/GRS**

OBSERVACIONES Remarks **N** / []

PILOTO AL MANDO Pilot in command **No. LIC.** Lic. Nbr. **DOMICILIO** Address **FIRMA** Signature

C / Alberto Mata Salas 200701783

PRESENTADO POR / Filed by [] **HR EFECTIVA / ATD** []

COMANDANCIA DEL AEROPUERTO Airport Authorities [] **ESPACIO RESERVADO PARA REQUISITOS ADICIONALES** Space reserved for additional requirements **SAE**

Radolfo Lopez 202107129



SOLUCIONES AÉREAS DE LA LAGUNA, S.A. DE C.V.
 BITACORA DE VUELOS / FLIGHT LOG BOOK
 CIRRUS VISION SF50 S/N 0380
 MAT / REG. XA-GVT
 MOTOR FJ33-5A (WILLIAMS INT. CO) S/N 397093



TRIPULACIÓN / CREW
 TIPO DE VUELO: PRIVADO COMERCIAL ENTRENAMIENTO
 CAPITAN
 LIC./CERT. #
 CAPITAN
 LIC./CERT. #

130

PIERNA / LEG #1	DESTINO TO	DISTANCIA DISTANCE	HORA DE SALIDA DEPARTURE TIME (UTC)	HORA DE LLEGADA ARRIVAL TIME (UTC)	CALZO A CALZO BLOCK TO BLOCK	HOROMETRO DE DESPEGUE HOBBS TO	HOROMETRO DE ATERRIZAJE HOBBS TO	TIEMPO DE VUELO FLIGHT TIME	COMB. DE SALIDA DEPARTURE FUEL	COMB. DE LLEGADA ARRIVAL FUEL	COMB. CONSUMIDO USED FUEL	NACIONAL <input type="checkbox"/> INTERNACIONAL <input type="checkbox"/>	FORMA DE PAGO DE COMB. PAY FORM
1	LTD 138	14:36	15:42	01:06	325.5	326.5		1.0	173	120			
2	LTD 138	00:36	01:48	01:18	326.5	327.3		1.2	168	82			
3													
4													

PIERNA / LEG #1	PIERNA / LEG #2	PIERNA / LEG #3	PIERNA / LEG #4	AEROPUERTO DE SALIDA AIRPORT (ICAO)	CANTIDAD DE COMBUSTIBLE CARGADO	UNIDADES / UNITS	P.S.I. PRINCIPAL / MAIN	SIST. HIDRAULICOS / HYD SYSTEM	REPORTE DE CARGA DE COMBUSTIBLE / FUEL REPORT
				MMIC KLED	338	70			

PIERNA LEG	NIVEL / ALT. LEVEL ALT.	IAS/MACH	N1	ITT	N2	% THRUST	PRESION ACEITE OIL PRESS	TEMP. ACEITE OIL TEMP.	FLUJO COMBUSTIBLE	GENERADOR	BATT AMPS	ACEITE AGREGADO	NOTAS	AREA TECNICA / TECHNICAL AREA
1	250	183	96.9	50	93	36%	76	92	66	13/23	10			07
2	260	184	96.6	749	93	31%	75	95	67	11/22	510			02
3														
4														200604997

HRS DE COMPONENTE	PLANEADOR / A/C S.N. 0380 fab 2022		MOT / ENG # 1		REPORTE PARA MANTENIMIENTO	
	T.T.	T.U.R.M.	T.T.	T.U.R.M.	REPORTE EFECTUADOS	
CUMULADOS / LAST	325.5		325.5			
ESTE VUELO / THIS FLT	2.2		2.2			
TOTAL	327.7		327.7			
T.U.R.M.						
CIOS DEL COMPONENTE	CYC PLANEADOR / AC.		CYC MOT / ENG # 1		RELACION DE COMPONENTES REMOVIDOS	
CUMULADOS / LAST	291		291			
ESTE VUELO / THIS FLT	2		2			
TOTAL	293		293			
T.U.R.M.						

RELACION DE COMPONENTES INSTALADOS

FIRMA / SIGNATURE

FIRMA MECANICO

LICENCIA MECANICO

ORIGINAL

COPIA: Mantenimiento

COPIA: Operaciones



PLAN DE VUELO FLIGHT PLAN

BLVD. ADOLFO LÓPEZ MATEOS No. 1990, COL. LOS ALPES TLACOPAC, DELEGACIÓN ÁLVARO OBREGÓN, C.P.01016, MÉXICO, D.F.

TRC

FECHA: DIA MES AÑO
20 02 2024

PRIORIDAD Priority: FF

DESTINATARIO Addressee (s):

DIA Day: [] **HORA DE DEPOSITO** Filing Time: [] **REMITENTE** Originator: []

IDENTIFICACIÓN EXACTA DEL (DE LOS) DESTINATARIO(S) Y/O DEL REMITENTE
Specific identification of addressee (s) and/or originator

3 TIPO DE MENSAJE Message type: (FPL)

7 IDENTIFICACION AERONAVE Aircraft identification: XAGVT

8 REGLAS DE VUELO Flight rules: 1

TIPO DE VUELO Type of flight: G

9 NUMERO Number: [] **TIPO DE AERONAVE** Type of aircraft: SF50 **CAT. DE ESTELA TURBULENTA** Wake turbulence CAT.: L

10a EQUIPO Y CAPACIDADES/ Equipment and Capabilities: SBOFGR

10b VIGILANCIA Surveillance: S

13 AEROPUERTO / AERODROMO DE SALIDA Departure aerodrome: MMTC **HORA** Time: 1800

15 VELOCIDAD DE CRUCERO Cruising Speed: M03,20 **NIVEL** Level: FL260 **RUTA** Route: TRC UJ46 ELQ OTUPA UJ38 HMO

16 AEROPUERTO / AERODROMO DE DESTINO Destination aerodrome: MMHO

EET TOTAL Total EET: 0215

AEROPUERTO / AERODROMO ALT. Alt. Aerodrome: MMCN

2° AERODROMO ALT. 2nd alt. aerodrome: []

18 OTROS DATOS Other information: PBN/AIBZSS NAV/GNSS OPR/SOALA DOF/240Z20

19 AUTONOMIA Endurance: E / 03 30 → P / 00 1

PERSONAS A BORDO Persons on board: → R / U

EQUIPO RADIO DE EMERGENCIA Emergency radio: UHF [U] VHF [V] ELT [E]

EQUIPO DE SUPERVIVENCIA / Survival equipment: POLAR [S] DESERTICO [D] MARITIMO [M] SELVA [J] CHALECOS [J] LUZ [L] FLUOR [F] UHF [U] VHF [V]

BOTES NEUMATICOS / Dinghies: NUMERO [D] CAPACIDAD [] CUBIERTA [C] COLOR []

COLOR Y MARCAS DE LA AERONAVE Aircraft colour and Markings: A / Blanco/Gris

OBSERVACIONES Remarks: N / []

PILOTO AL MANDO Pilot in command: C / Alberto Mata **No. LIC.** Lic. Nbr.: 200701783 **DOMICILIO** Address: [] **FIRMA** Signature: []

PRESENTADO POR / Filed by: [] **HR EFECTIVA / ATD:** []

S. C. T.
REGION DE INSPECCION AEREA
COMANDANCIA DE
AEROPUERTO DE
TORREON, COAH.
FRANCISCO LLUGO LOPEZ

COMANDANCIA DEL AEROPUERTO Airport Authorities: Pro. J. Lopez

ESPACIO RESERVADO PARA REQUISITOS ADICIONALES Space reserved for additional requirements

F-1-1407

SOLUCIONES AÉREAS DE LA LAGUNA, S.A. DE C.V.

BITACORA DE VUELOS / FLIGHT LOG BOOK
 CIRRUS VISION SF50 S/N 0380
 MAT / REG. XA-GVT

MOTOR F133-5A (WILLIAMS INT. CO) S/N 397093

TRIPULACIÓN / CREW
 TIPO DE VUELO: PRIVADO □ COMMERCIAL □ ENTRENAMIENTO □
 CAPITAN
 LIC./CERT. #
 CAPITAN
 LIC./CERT. #


BITACORA No.



CITADO POR / REQUEST BY:		#1	#2	#3	#4	FECHA / DATE		NACIONAL □ INTERNACIONAL □
ORIGEN FROM	DESTINO TO	DISTANCIA DISTANCE	HORA DE SALIDA DEPARTURE TIME (UTC)	HORA DE LLEGADA ARRIVAL TIME (UTC)	CALZO A CALZO BLOCK TO BLOCK	HOROMETRO DE DESPEGUE HOBBS TO	HOROMETRO DE ATERRIZAJE HOBBS TO	FORMA DE PAGO DE COMB. PAY FORM
RD	RD	356	20:06	21:12	01:30	463.8	465.2	COMB. DE COMB. USED FUEL
RD	RD	370	00:12	02:00	01:18	465.2	466.9	COMB. DE COMB. USED FUEL
PIERNA / LEG #1		PIERNA / LEG #2		PIERNA / LEG #3		PIERNA / LEG #4		FORMA DE PAGO DE COMB. USED FUEL
MISMO CALZO		MISMO CALZO		MISMO CALZO		MISMO CALZO		COMB. DE COMB. USED FUEL
MISMO CALZO		MISMO CALZO		MISMO CALZO		MISMO CALZO		COMB. DE COMB. USED FUEL
MISMO CALZO		MISMO CALZO		MISMO CALZO		MISMO CALZO		COMB. DE COMB. USED FUEL
MISMO CALZO		MISMO CALZO		MISMO CALZO		MISMO CALZO		COMB. DE COMB. USED FUEL
NIVEL / ALT. LEVEL ALT.	IAS/MACH	N1	ITT	N2	% THRUST	PRESION ACEITE OIL PRESS	TEMP. ACEITE OIL TEMP.	FLUJO COMBUSTIBLE
240	205	83	156	84	40	87	89	110
260	215	86.9	155	84	43	88	91	123
REPORTES PARA MANTENIMIENTO								
PLANEADOR / A/C S.N. 0380 Feb 2022			MOT / ENG #1		REPORTES EFECTUADOS			
T.T.		T.U.R.M.	T.T.	T.U.R.M.	RELACION DE COMPONENTES REMOVIDOS			
163.8			463.8		RELACION DE COMPONENTES INSTALADOS			
2.6			2.6		FIRMA MECANICO			
466.9			466.9		LICENCIA MECANICO			
EL COMPONENTE								
CYC PLANEADOR / AC			CYC MOT / ENG #1		FIRMA MECANICO			
378		378		378		LICENCIA MECANICO		
380		380		380		LICENCIA MECANICO		
FIRMA / SIGNATURE								
<div style="display: flex; justify-content: space-between;"> ORIGINAL COPIA: Mantenimiento COPIA: Operaciones </div>								



PLAN DE VUELO
FLIGHT PLAN



Grupo
Aeroportuario
del Pacífico

AUTORIZACIÓN DE OFICINA DE DESPACHO D.G.A.C. No. 126

FECHA: 12 MAR 2024

RECIBIDO

12 MAR 2024

OPS. AVIACION GENERAL
Aerotron de Guadalajara, S.A. de C.V.

PRIORIDAD Priority FF →	DESTINATARIO Addresses (s)	
DÍA Day	HORA DE DEPÓSITO Filing Time	REMITENTE Originator

IDENTIFICACIÓN EXACTA DEL (DE LOS) DESTINATARIOS(S) Y (O DEL REMITENTE)
Specific identification of addressee (s) and/or originator

3 TIPO DE MENSAJE Message type (FPL)	7 IDENTIFICACIÓN AERONAVE Aircraft identification - XAGVT	8 REGLAS DE VUELO Flight rules - I	TIPO DE VUELO Type of flight N
9 NÚMERO TIPO DE AERONAVE Number Type of aircraft - SFSO	CAT. ESTELA TURBULENCIA Wake turbulence CAT. 1	10a EQUIPO Y CAPACIDADES / Equipment and Capabilities	10b VIGILANCIA Surveillance /S
13 AEROPUERTO / AERODROMO DE SALIDA Departure aerodrome - MMGL	HORA Time 2350	15 VELOCIDAD DE CRUCERO Cruising Seep - N0290	NIVEL Level F270

GDL OTOKI J42 ZCL / N0290 F260 J42 TRC

16 AEROPUERTO / AERODROMO DE DESTINO Destination aerodrome - MMTC	EET TOTAL Total EET HR MN 0110	AEROPUERTO / AERODROMO ALT. Aitn. Aerodrome - MMZC	2º AERODROMO ALT. 2nd aitn. Aerodrome
---	---	--	--

18 OTROS DATOS
Other information
- FBW / AIBICIDIGISZ NAV / SBAS
OPR / SOLUCIONES AEREAS DE LA LAGUNA SA DE CV

INFORMACIÓN SUPLEMENTARIA (EN LOS MENSAJES FPL NO HAY QUE TRANSMITIR ESTOS DATOS)
Supplementary information (not to be transmitted in FPL messages)

19 AUTONOMÍA Endurance E / 0300	PERSONAS A BORDO Persons on board P / 002	EQUIPO RADIO DE EMERGENCIA Emergency radio R / UHF V ELT E
EQUIPO DE SUPERVIVENCIA / Survival equipment S / POLAR DESERTICO MARITIMO SELVA Polar Desert Maritime Jungle D M X		CHALECOS / Jackets Jackets J / LUZ FLUOR UHF VHF Light Fluores UHF VHF V V X V
BOTES NEUMÁTICOS / Dinghies NÚMERO CAPACIDAD CUBIERTA COLOR Number Capacity Cover Colour X 1 1 1		SECRETARIA DE COMUNICACIONES Y TRANSPORTES AGENCIA FEDERAL DE AVIACION CIVIL COMANDANCIA AEROPUERTO GUADALAJARA
COLOR Y MARCAS DE LA AERONAVE Aircraft colour and markings A / BLANCO / ERIS		PILOTO AL MANDO Pilot in command C / ALBERTO MATA 200701783
OBSERVACIONES Remarks -		DOMICILIO Address -
PRESENTADO POR / Filed by		FIRMA Signature

OFICIAL DE OPERACIONES / Dispatcher FIRMA / Signature No. LIC / Lic. Nbr. - [Signature]	COMANDANCIA DEL AEROPUERTO Airport Authorities - [Signature]	ESPACIO RESERVADO PARA REQUISITOS ADICIONALES Space reserved for additional requirements
---	--	---



PLAN DE VUELO FLIGHT PLAN

BLVD. ADOLFO LÓPEZ MATEOS No. 1990, COL. LOS ALPES TLACOPAC, DELEGACIÓN ÁLVARO OBREGÓN, C.P.01010, MÉXICO, D.F.

FECHA: 12 09 20 24

PRIORIDAD Priority: **FF** DESTINATARIO Addressee (s):

DIA Day: _____ HORA DE DEPOSITO Filing Time: _____ REMITENTE Originator: _____

IDENTIFICACIÓN EXACTA DEL (DE LOS) DESTINATARIO(S) Y/O DEL REMITENTE
Specific Identification of addressee (s) and/or originator

3 TIPO DE MENSAJE Message type: **(FPL)** 7 IDENTIFICACION AERONAVE Aircraft identification: **XAGVT** 8 REGLAS DE VUELO Flight rules: **I** TIPO DE VUELO Type of flight: **G**

9 NUMERO Number: _____ TIPO DE AERONAVE Type of aircraft: **SFS0** CAT. DE ESTELA TURBULENTA Wake turbulence CAT.: **L** 10a EQUIPO Y CAPACIDADES/ Equipment and Capabilities: **SBD FSR** 10b VIGILANCIA Surveillance: **S**

13 AEROPUERTO / AERODROMO DE SALIDA Departure aerodrome: **MMZO** HORA Time: **2300**

15 VELOCIDAD DE CRUCERO Cruising Speed: **NO 300** NIVEL Level: **FL 240** RUTA Route: **ZLO J141 FVR UJ37 DSO UJ20 TOL**

16 AEROPUERTO / AERODROMO DE DESTINO Destination aerodrome: **MMTC** EET TOTAL Total EET: **0140** AEROPUERTO / AERODROMO ALT. Aftn. Aerodrome: **MMDO** 2° AEROPUERTO / AERODROMO ALT. 2nd airt. aerodrome: _____

18 OTROS DATOS Other information: **OPR / Soluciones Aereas de la laguna Nav/GNSS**

03 Pax. Enrique Maytorena, Gerardo Sallegas Sosa, Gerardo Sallegas Sosa

19 AUTONOMIA Endurance: **E / 0330** PERSONAS A BORDO Persons on board: **P / 001** EQUIPO RADIO DE EMERGENCIA Emergency radio: **R / U V E**

EQUIPO DE SUPERVIVENCIA / Survival equipment: **S P D M J** CHALECOS / Jackets: **J L** FLUOR Fluores: **F** UHF: **U** VHF: **V**

BOTES NEUMATICOS / Dinghies: **D /** NUMERO Number: _____ CAPACIDAD Capacity: _____ CUBIERTA Cover: _____ COLOR Colour: _____

COLOR Y MARCAS DE LA AERONAVE Aircraft colour and Markings: **A / Blanco / Gris**

OBSERVACIONES Remarks: **N /**

PILOTO AL MANDO Pilot in command: **C / Alberto Mata Saks 200701783** No. LIC. Lic. Nbr.: **TRC** DOMICILIO Address: _____ FIRMA Signature: _____

PRESENTADO POR / Filed by: _____ HR EFECTIVA / ATD: _____



COMANDANCIA DEL AEROPUERTO Airport Authorities: **Aaron E. Viverin Ortega 20230245**

ESPACIO RESERVADO PARA REQUISITOS ADICIONALES Space reserved for additional requirements


F-1-1407

PLAN DE VUELO
FLIGHT PLAN



AUTORIZACIÓN DE OFICINA DE DESPACHO D.G.A.C. No. 126

FECHA: DÍA MES AÑO
17 04 2024



PRIORIDAD Priority FF →		DESTINATARIO Address(es)	
DÍA Day		HORA DE DEPÓSITO Filing Time	
REMITENTE Originator		IDENTIFICACIÓN EXACTA DEL (DE LOS) DESTINATARIO(S) Y (O) DEL REMITENTE Specific identification of addressee(s) and/or originator	
3 TIPO DE MENSAJE Message type (FPL)	7 IDENTIFICACIÓN AERONAVE Aircraft identification - XAGVT	8 REGLAS DE VUELO Flight rules - I	TIPO DE VUELO Type of flight N
9 NÚMERO Number	TIPO DE AERONAVE Type of aircraft SFS0	CAT. ESTELA Wake turbulence CAT. / L	10a EQUIPO Y CAPACIDADES / Equipment and Capabilities RADIOCOMUNICACIONES DE AYUDAS A LA NAVEGACION Y APROXIMACION / Radiocommunication navigation and approach aids SABGLORW/S
13 AEROPUERTO / AERODROMO DE SALIDA Departure aerodrome - MMGL		HORA Time 0200	10b VIGILANCIA Surveillance
15 VELOCIDAD DE CRUCERO Cruising speed - N0300	NIVEL Level F270	RUTA Route	
GOL OTOKI J42 ZCL / N0300 F260 J42 TRC			
16 AEROPUERTO / AERODROMO DE DESTINO Destination aerodrome - MMTC		EET TOTAL Total EET 0110	AEROPUERTO / AERODROMO ALT. 2nd alt. Aerodrome - MMZC
18 OTROS DATOS Other information - P3N / AIBIC1D101S2 NAV / SBAS DOF / 240418 OPR / SOLUCIONES AEREAS DE LA LAGUNA SA DE CV.			

INFORMACIÓN SUPLEMENTARIA (EN LOS MENSAJES FPL NO HAY QUE TRANSMITIR ESTOS DATOS)
Supplementary information (not to be transmitted in FPL messages)

19 AUTONOMÍA Endurance - E / 0300	PERSONAS A BORDO Persons on board - P / 003	EQUIPO RADIO DE EMERGENCIA Emergency radio - R / UHF V ELT
EQUIPO DE SUPERVIVENCIA / Survival equipment - S / POLAR DESERTICO MARÍTIMO SELVA Polar Desert Maritime Jungle		CHALECOS / Jackets LUZ Light FLUOR Fluores UHF VHF
BOTES NEUMÁTICOS / Dinghies - [X] / NÚMERO CAPACIDAD CUBIERTA Number Capacity Cover		COLOR Y MARCAS DE LA AERONAVE Aircraft colour and markings A / BLANCO
OBSERVACIONES Remarks - [X] /		PILOTO AL MANDO Pilot in command C / ALBERTO MATA 200701783



OFICIAL DE OPERACIONES / Dispatcher FIRMA / Signature No. LIC / Lic. Nbr. Mendez 200104045	COMANDANCIA DEL AEROPUERTO Airport Authorities [Signature]	ESPACIO RESERVADO PARA REQUISITOS ADICIONALES Space reserved for additional requirements
ORIGINAL: PILOTO	COPIA: COMANDANCIA	COPIA: ARCHIVO LOCAL
		COPIA: ADMINISTRACION DEL AEROPUERTO

F-1 1045

- FltPlan.com
- Airports
- Maps
- NavLogs
- External
- Checklist
- Binders
- Weather
- Tracking
- Tools
- ScratchPad
- Downloads
- Settings

Exit

Navigation Log

Tuesday 05-07-24
Dep:1920L (GMT-5) - Arr: 1928L (GMT-6)

XAGVT IFR GenAv SF50/L Equip: SDGIR/SB1
 Dep: 0020Z307kts FL210 Route (see below)
 KLRD
 Dest: MMTC ETE: 1:08 Altn: MMDO
 Item 18: PBN/A1B1C2D2S2 DOF/240508
 SUR/260B CODE/0D0E53
 Item 19: FOB: 0300 SOB: 006 PIC: ALBERTO
 MATA

ATIS: 125.77 ASOS Ph: 956-712-8640/125.77
 Clnc: 888-766-8267 (89)
 FSS: 800-992-7433 (1-89)
 ATC Clnc issues? FltPlan: 1-203-262-8383
 Elev: 508 Gnd: 121.8
 Twr: 120.1

Garmin Pilot
 Garmin FPL

LRD J22 NLD UJ20 TRC

KLRD to MMTC : TC=241° : (FMS winds: 241°/ 36) : MC= 236° : ST. LINE=**243nm** : AIRWAY=**252nm** : Extra=**4%**

Winds Aloft	FL230 ISA(-31) Comp	FL210 ISA(-27) Comp	FL190 ISA(-23) Comp	FL170 ISA(-19) Comp
NOTAK	259/038 +14 -038	262/038 +14 -037	265/036 +14 -035	265/034 +15 -034
USBAR	260/039 +15 -038	262/039 +14 -038	265/038 +14 -037	265/037 +15 -037
ITPUM	260/040 +15 -039	263/041 +14 -040	266/041 +14 -039	264/038 +15 -038
MOV	258/043 +14 -043	263/042 +14 -041	268/040 +14 -038	268/037 +15 -036
MURDU	258/042 +14 -038	263/040 +14 -034	267/038 +14 -031	267/035 +15 -029
IPSAG	261/041 +14 -036	262/039 +14 -034	263/036 +13 -031	262/034 +15 -030
Avg. Trip Winds=>	- 38 Headwind	- 36 Headwind	- 34 Headwind	- 32 Headwind
FLT TIME==>	1:09(+01) 309TAS	1:08(+00) 307TAS	1:07(-01) 304TAS	1:07(-01) 299TAS
Fuel Burn==>	103.8 Gal.	106.3 Gal.	108.3 Gal.	110.4 Gal.

FIX	ST	LAT/LON	InB/Out Mag Crs	Leg	Rem	Fuel Burn Leg Tot.	Leg	Rem	ETE ATA	WX
KLRD LAREDO	TX	N2732.7W09927.7	---/145	0	252	5.0 5	0:00	1:08	0:00	
RD 117.4 LAREDO	TX	N2728.7W09925.1	141/244	5	247	7.8 13	0:03	1:05	0:03	N/A
REGUS 117.4/244/4	TX	N2727.6W09929.3	249/245	4	243	2.6 15	0:02	1:03	0:05	N/A
FDNC	TX	N2726.9W09931.4	245/253	2	241	.9 16	0:00	1:03	0:05	N/A
NLD 112.6 NEWLA	MX	N2726.4W09933.9	252/249	2	239	.9 17	0:00	1:03	0:05	N/A
NOTAK 112.6/249/25	MX	N2719.6W10001.0	250/250	25	214	14.1 31	0:09	0:54	0:14	N/A
USBAR	MX	N2715.0W10019.5	250/250	17	197	6.4 38	0:05	0:49	0:19	N/A
ITPUM	MX	N2708.8W10043.8	249/249	22	175	7.2 45	0:05	0:44	0:24	N/A
MOV 117.9 MONCLOVA	MX	N2657.3W10128.3	248/226	41	134	13.5 58	0:09	0:35	0:33	N/A
MURDU 117.9/226/31	MX	N2638.2W10155.3	226/226	31	103	10.1 69	0:07	0:28	0:40	N/A
IPSAG	MX	N2549.6W10303.0	226/225	78	25	22.7 91	0:18	0:10	0:58	N/A
TRC 116.4 TORREON	MX	N2533.8W10324.5	224/337	25	0	15.1 106	0:10	0:00	1:08	N/A
MMTC 116.4 TORREON	MX	N2534.1W10324.6	336/---	0	0	.0 106	0:00	0:00	1:08	

Elev:3688 Twr: 118.5 Fuel hourly method: 98

ALTN: MMDO DURANGO MEXICO DURANGO INTL (DGO),MX | Alt: FL160 Brg:207° 106nm Time:0:32 Fuel:48

Fuel (gal.) | Taxi: 5 | Trip: 101 | Altn: 48.1 | 45 min: 66.4 | **Min Fuel Required: 221**

FLTPLAN HANDLING 118.5 CANON AIR AIRPORT
 786-206-6031 722-465-7627 871-716-6393

CUSTOMS FSS Arrival Airport
 871-733-5011 800-992-7433

• Competitively Priced
 • Customizable FRATS
 • FltPlan.com Integration

Learn More

05/07	Sunrise	Sunset
KLRD	5:53	19:16



PLAN DE VUELO FLIGHT PLAN

BLVD. ADOLFO LÓPEZ MATEOS No. 1990, COL. LOS ALPES TLACOPAC, DELEGACIÓN ÁLVARO OBREGÓN, C.P. 01010, MÉXICO, D.F.

FECHA: DIA MES AÑO
0 8 | 0 5 | 2 0 | 2 4


PRIORIDAD Priority: FF
DESTINATARIO Addressee(s):
DIA Day: [] HORA DE DEPOSITO Filing Time: [] REMITENTE Originator: []
IDENTIFICACION EXACTA DEL (DE LOS) DESTINATARIO(S) Y/O DEL REMITENTE
Specific identification of addressee(s) and/or originator

3 TIPO DE MENSAJE Message type: (FPL)
7 IDENTIFICACION AERONAVE Aircraft identification: X, A, G, V, T, []
8 REGLAS DE VUELO Flight rules: I
TIPO DE VUELO Type of flight: N
9 NUMERO Number: [] TIPO DE AERONAVE Type of aircraft: S, F, 5, 0
CAT. DE ESTELA TURBULENTA Wake turbulence CAT.: L
10a EQUIPO Y CAPACIDADES DE AYUDAS A LA NAVEGACION Y APROXIMACION Radiocomunicacion navigation and approach aids: SBDFGR/S
10b VIGILANCIA Surveillance: []
13 AEROPUERTO / AERODROMO DE SALIDA Departure aerodrome: M, M, C, U
HORA Time: 0, 1, 3, 0
15 VELOCIDAD DE CRUCERO Cruising Speed: N, 0, 3, 0, 0
NIVEL Level: F, 2, 5, 0, []
RUTA Route: CUU UJ46 TRC

16 AEROPUERTO / AERODROMO DE DESTINO Destination aerodrome: M, M, T, C
EET TOTAL Total EET: 0, 0, 5, 0
AEROPUERTO / AERODROMO ALT. Alt. Aerodrome: M, M, Z, C
2° AERODROMO ALT. 2nd alt. aerodrome: []
18 OTROS DATOS Other information:

PBN/AIB2 NAV/GNSS OPR/SOLUCIONES AEREAS DE LA LAGUNA SA DE CV DOF/240509
1 CREW/3 PAX (CARLOS BRAÑA, ALBERTO VALDEZ, CARLOS VILLAREAL)
AUTORIZACION DE VUELOS NACIONALES PARA USO PARTICULAR OFICIO
4.1.5.01. 418-2024

19 AUTONOMIA Endurance: E / 0, 3, 0, 0
PERSONAS A BORDO Persons on board: P / 0, 0, 4
EQUIPO RADIO DE EMERGENCIA Emergency radio: R / UHF [X] VHF [V] ELT [E]
EQUIPO DE SUPERVIVENCIA / Survival equipment: [X] POLAR [P] DESERTICO [D] MARITIMO [M] SELVA [J]
CHALECOS / Jackets: [X] LUZ [L] FLUOR [F] UHF [U] VHF [V]
BOTES NEUMATICOS / Dinghies: [X] NUMERO [] CAPACIDAD [] CUBIERTA [X] COLOR []
COLOR Y MARCAS DE LA AERONAVE Aircraft colour and Markings: A / BCO/AZL
OBSERVACIONES Remarks: N / []
PILOTO AL MANDO Pilot in command: C / ALBERTO MATA L #200701783
No. LIC. Lic. Nbr.: [] DOMICILIO Address: [] FIRMA Signature: []
PRESENTADO POR / Filed by: [] HR EFECTIVA / ATD: []



COMANDANCIA DEL AEROPUERTO Airport Authorities: []
ESPACIO RESERVADO PARA REQUISITOS ADICIONALES Space reserved for additional requirements

F-1-1407